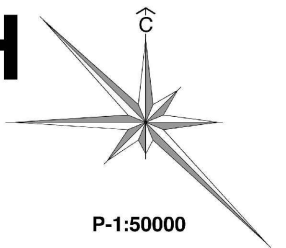


# ПРОСТОРНИ ПЛАН ОПШТИНЕ ТЕМЕРИН

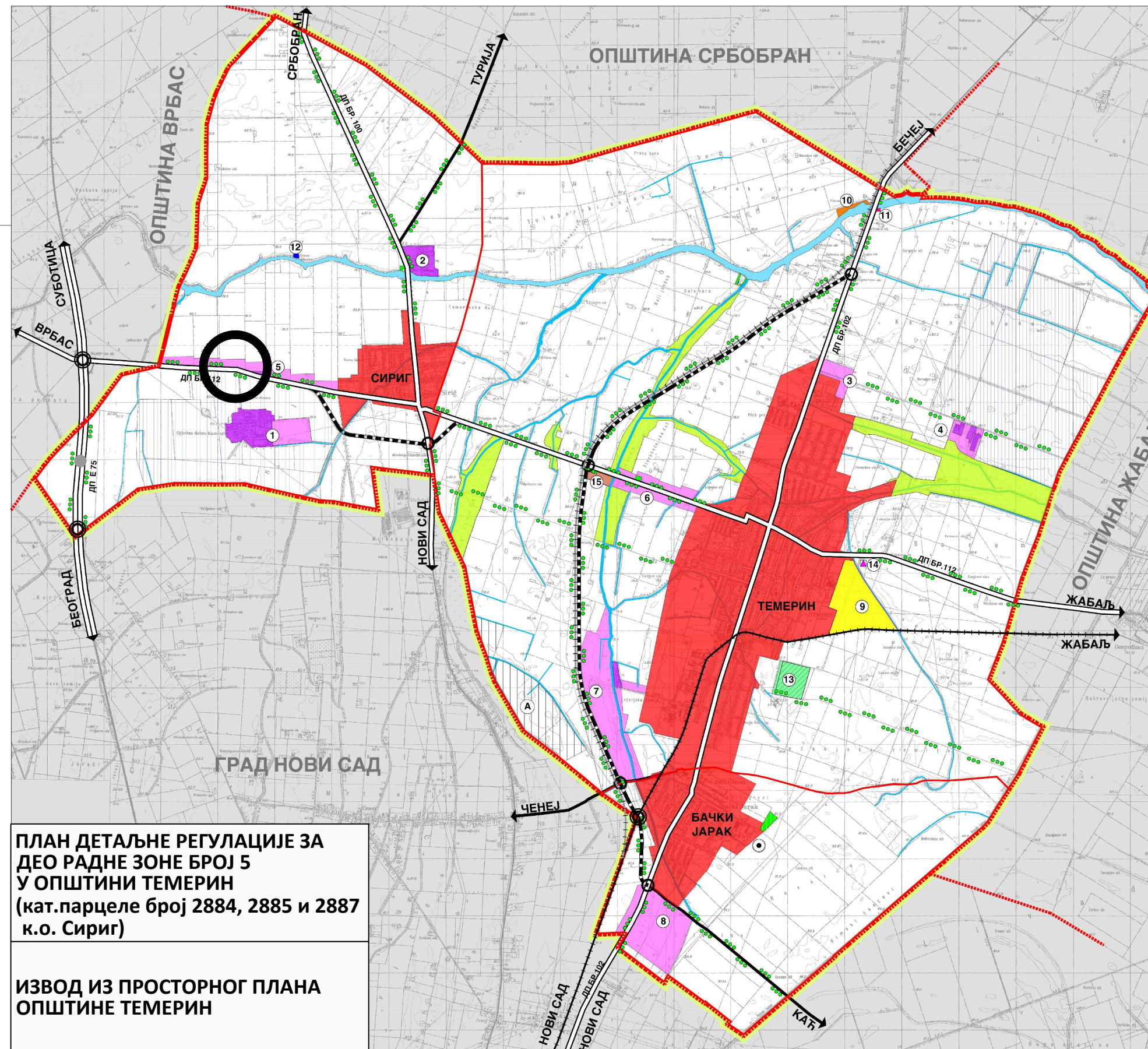


## РЕФЕРАЛНА КАРТА БРОЈ 1 НАМЕНА ПРОСТОРА

- ПОЉОПРИВРЕДНО ЗЕМЉИШТЕ**
- ОБРАДИВО ПОЉОПРИВРЕДНО ЗЕМЉИШТЕ
  - ПОЉОПРИВРЕДНО ЗЕМЉИШТЕ ПОД ЗАЛИВНИМ СИСТЕМОМ
  - ВЛАЖНЕ ЛИВАДЕ И ТРСТИЦИ
- ШУМСКО ЗЕМЉИШТЕ**
- ШУМЕ И ШУМСКО ЗЕМЉИШТЕ (постојеће/планирано)
  - ЗАШТИТНИ ПОЈАСЕВИ ЗЕЛЕНИЛА
- ВОДНО ЗЕМЉИШТЕ**
- КАНАЛИСАНИ ВОДОТОК ЈЕГРИЧКА
  - МЕЛИОРАТИВНИ КАНАЛИ
- ГРАЂЕВИНСКО ЗЕМЉИШТЕ**
- ГРАЂЕВИНСКА ПОДРУЧЈА НАСЕЉА
  - РАДНЕ ЗОНЕ ВАН НАСЕЉА (постојеће/планирано)
  - ЗОНА СПОРТСКО-РЕКРЕАТИВНИХ И ТУРИСТИЧКИХ САДРЖАЈА
  - ЗОНА КУЋА ЗА ОДМОР И РЕКРЕАЦИЈУ
  - ИНФОРМАЦИОНИ ЦЕНТАР ПАРКА ПРИРОДЕ "ЈЕГРИЧКА"
  - ЦРПНА СТАНИЦА
  - ИЗВОРИШТЕ ВОДОСНАБДЕВАЊА (постојеће/планирано)
  - ТС 110/20kV
  - ЦЕНТАР ЗА РЕЦИКЛАЖУ И КОМПСТИЛИШТЕ ОРГАНСКОГ ОТПАДА
  - ОПШТИ АЕРОДРОМ
  - ЛЕТИЛИШТЕ
  - ЖЕЛЕЗНИЧКА ПРУГА (постојеће/планирано)
  - ДП I РЕДА - АУТО ПУТ - E 75
  - ДП II РЕДА
  - ПЛАНИРАНА ОБИЛАЗНИЦА
  - ПЛАНИРАНИ ОПШТИНСКИ ПУТ
  - ПОЛОЖАЈ ЛОКАЛИТЕТА ПЛАНА ДЕТАЉНЕ РЕГУЛАЦИЈЕ ЗА ДЕО РАДНЕ ЗОНЕ БРОЈ 5 У ОПШТИНИ ТЕМЕРИН (кат.парцеле број 2884, 2885 и 2887 к.о. Сириг)
  - УКРШТАЊЕ У НИВОУ
  - ДЕНИВЕЛИСАНО УКРШТАЊЕ
  - НАПЛАТНА РАМПА
  - ГРАНИЦА КАТАСТАРСКИХ ОПШТИНА
  - ГРАНИЦА ОПШТИНЕ
  - ГРАНИЦА ОБУХВАТА ПЛАНА

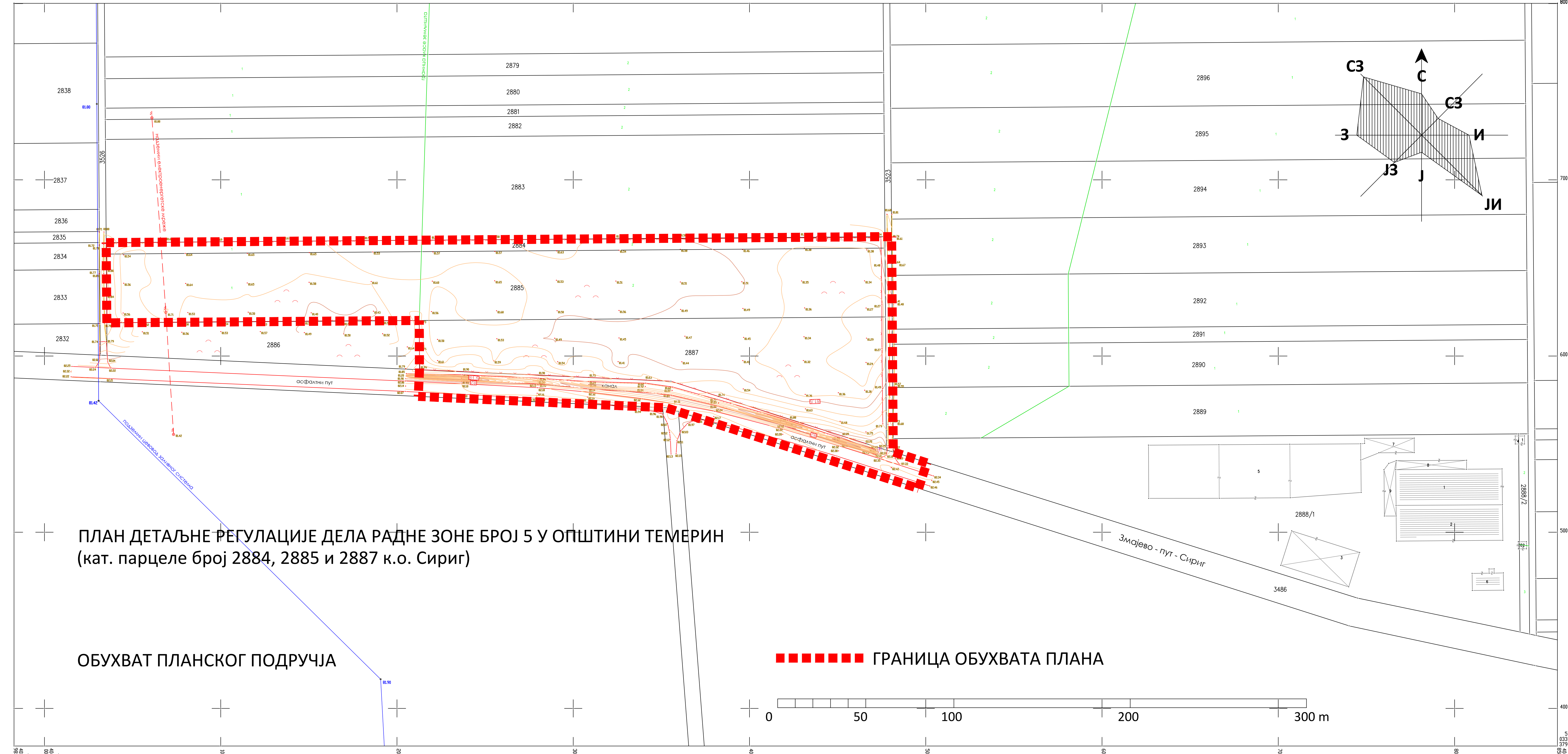
ГРАФИЧКИ ПРИЛОГ БРОЈ 1

НОСИЛАЦ ИЗРАДЕ ПЛАНА:		ОПШТИНА: <b>ТЕМЕРИН</b>	Печат и потпис:
ОБРАЂИВАЧ:		ОВЛАШТЕНО ЛИЦЕ: <b>ЈП ЗАВОД ЗА УРБАНИЗАМ ВОЈВОДИНЕ НОВИ САД</b> ДИРЕКТОР: ВЛАДИМИР ЗЕЛЕНОВИЋ дипл.инж.маш.	Печат и потпис:
НАЗИВ ПЛАНА:	<b>ПРОСТОРНИ ПЛАН ОПШТИНЕ ТЕМЕРИН</b>		Е - број: 2435
НАЗИВ КАРТЕ:	РЕФЕРАЛНА КАРТА БРОЈ 1 - НАМЕНА ПРОСТОРА		Печат и потпис:
ОДГОВОРНИ ПЛАНЕР:	БРАНИСЛАВА ТОПРЕК дипл.инж.арх.		Датум: 2014.
ПЛАНЕР САРАДНИК:	ЗОРКА БОШЉАЧИЋ: маг.ст.дипл.инж.арх. СЛАВИЦА ПИВЊИЋИЋ: дипл.инж.лејз.арх.	ЗОРАН КОРДИЋ: дипл.инж.саобр. БРАНКО МИЛОВАНОВИЋ: дипл.инж.мел.	Бр.листа: 1.



**ПЛАН ДЕТАЉНЕ РЕГУЛАЦИЈЕ ЗА  
ДЕО РАДНЕ ЗОНЕ БРОЈ 5  
У ОПШТИНИ ТЕМЕРИН  
(кат.парцеле број 2884, 2885 и 2887  
к.о. Сириг)**


**ИЗВОД ИЗ ПРОСТОРНОГ ПЛАНА  
ОПШТИНЕ ТЕМЕРИН**



ПЛАН ДЕТАЉНЕ РЕГУЛАЦИЈЕ ДЕЛА РАДНЕ ЗОНЕ БРОЈ 5 У ОПШТИНИ ТЕМЕРИН  
(кат. парцеле број 2884, 2885 и 2887 к.о. Сириг)

ОБУХВАТ ПЛАНСКОГ ПОДРУЧЈА

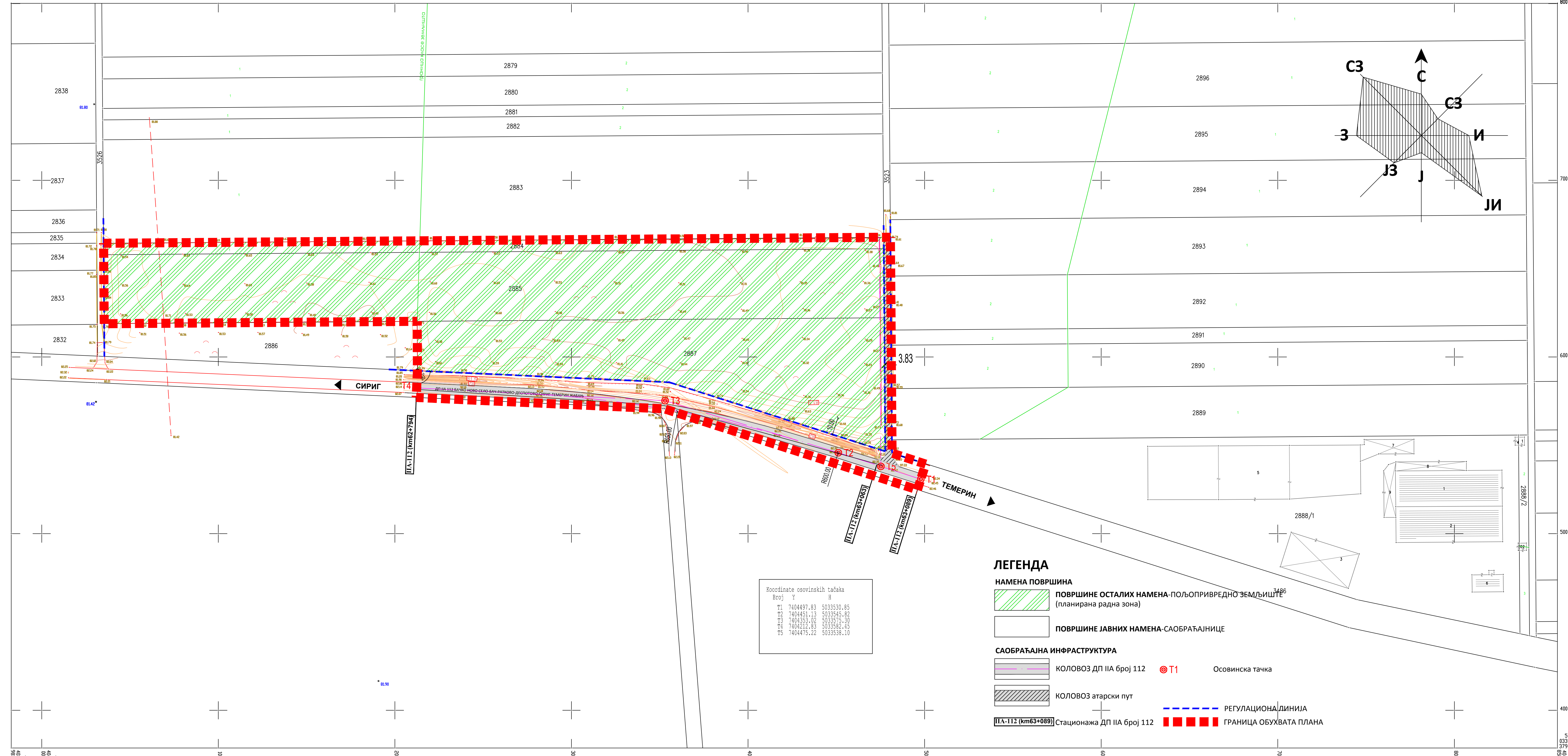
■■■■■■■■■■ ГРАНИЦА ОБУХВАТА ПЛАНА



РАЗМЕРА 1:1000  
ЕКВИДИСТАНЦИЈА 0.1м

Израдио:  
Геодетски биро "ГЕА" Темерин  
Снимање и графичка обрада:  
Бојан Керкез, мастер. инж. геодез.

ОБРАЗЛОЖЕЊЕ: АГЕНЦИЈА ПРОГРАМ ГОРАН ПЕТРОВИЋ ПР Београд, Војводе Степе 39 београд@programp.com 063995214	ОПШТИНА: ТЕМЕРИН	ОДGOVOPHO PИЦЕ: ЕКО-РЕСУСЦИНГ д.о.о. Нова Сад, Булевар ослобођења 127/III	ПЕЧАТ: ПОЛТАС
ПРЕДСТАВНИК КОМУНИТЕТА: Вања Петровић, дипл. инж. арх.	КАТАСТАРСКО - ТОПОГРАФСКИ ПЛАН СА ГРАНИЦОМ ОБУХВАТА	РАЗМЕРА: 1:1000	ФАЗА: ПДР
ДАТУМ: септ. 2021.	ЛИСТ БР: 02		

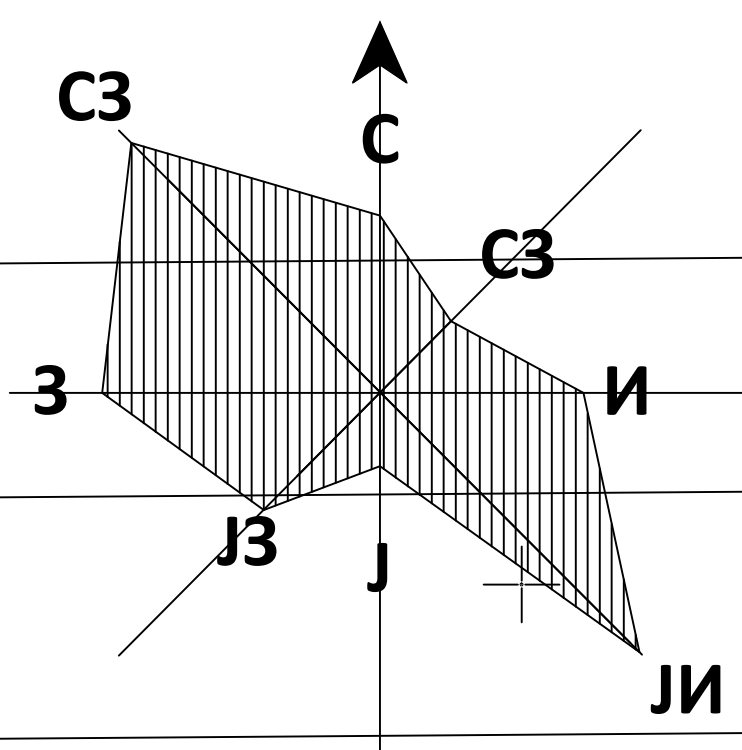


Координате осовинских табика

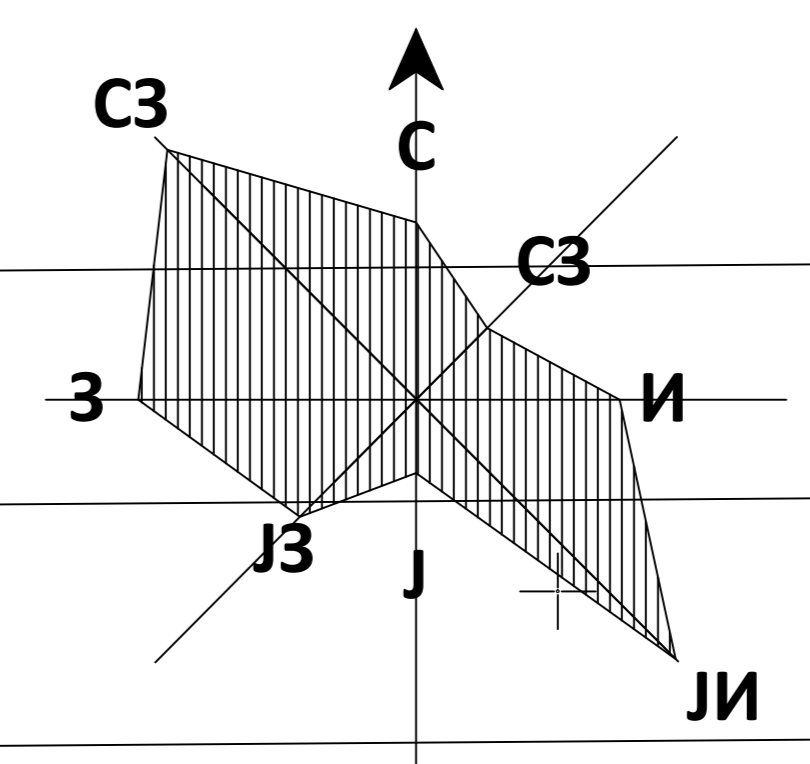
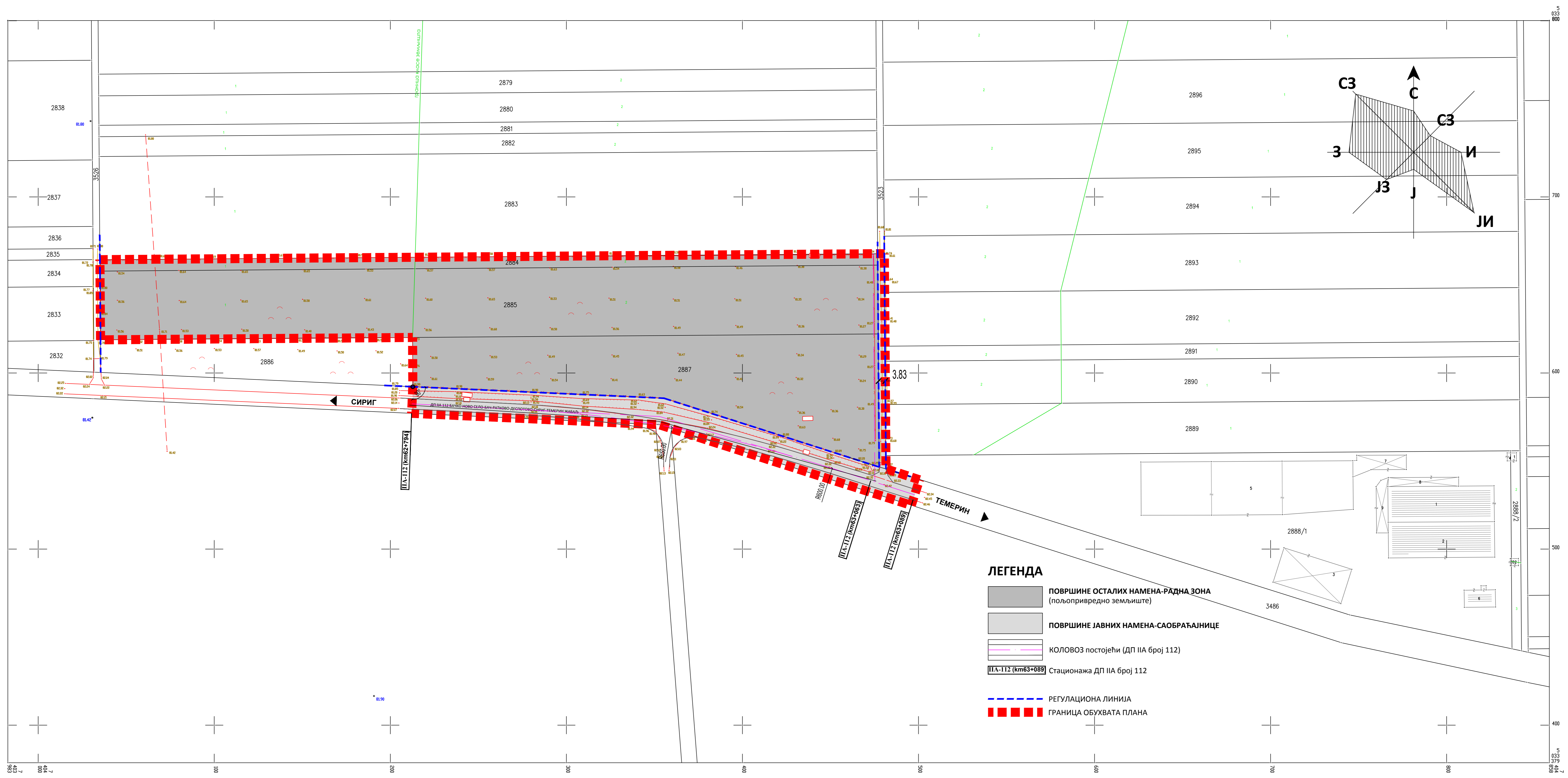
Број	Y	X
T1	7404497.83	5033530.85
T2	7404493.13	5033545.60
T3	7404493.00	5033575.30
T4	7404472.83	5033562.45
T5	7404475.22	5033538.10

**ЛЕГЕНДА**

- НАМЕНА ПОВРШИНА**
- ПОВРШИНЕ ОСТАЛИХ НАМЕНА-ПОЉОПРИВРЕДНО ЗЕМЉИШТЕ (планирана радна зона)
  - ПОВРШИНЕ ЈАВНИХ НАМЕНА-САОБРАЋАЈНИЦЕ
- САОБРАЋАЈНА ИНФРАСТРУКТУРА**
- КОЛОВОЗ ДП ИА број 112
  - КОЛОВОЗ атарски пут
  - СТАЦИОНАЖА ДП ИА број 112
- РЕГУЛАЦИОНА ДИНИЈА**
- РЕГУЛАЦИОНА ДИНИЈА
  - ГРАНИЦА ОБУХВАТА ПЛАНА
- ОСОВИНСКА ТАЧКА**
- Осовинска тачка

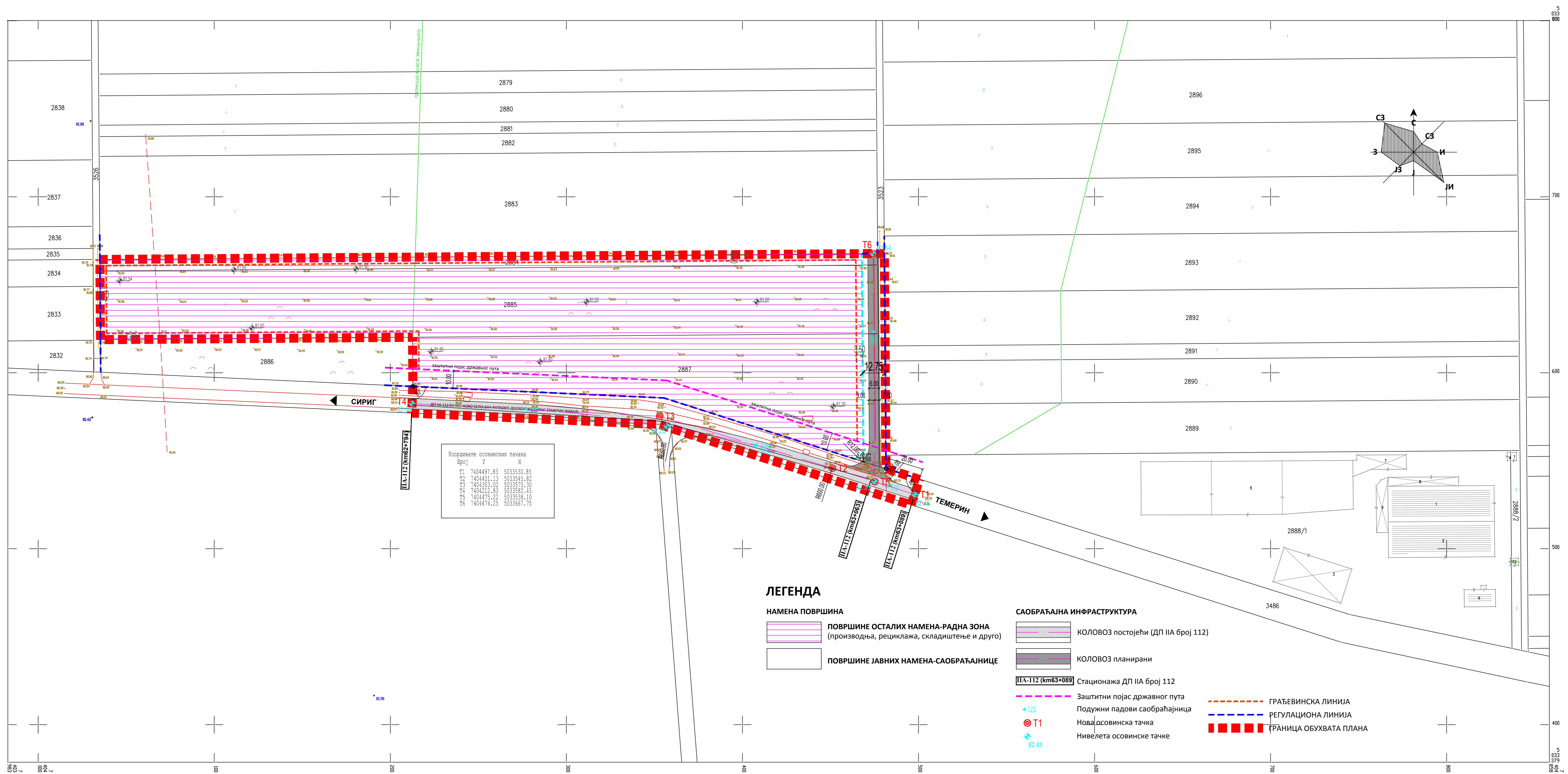


<p>ОБРАЗЛОЖЕЊЕ</p> <p>АГЕНЦИЈА ПРОГРАМ ГОРАН ПЕТРОВИЋ ПР</p> <p>Београд, Војводе Степе 39</p> <p>београд@programpg.com</p> <p>0633995214</p> <p>ПРОЈЕКЦИОНА СИСТЕМА</p> <p>Вања Петровић, дипл. инж. арх.</p>	<p>ПЛИН</p> <p>ПЛАН ДЕТАЉНЕ РЕГУЛАЦИЈЕ ЗА ДЕО РАДНЕ ЗОНЕ БРОЈ 5 У ОПШТИНИ ТЕМЕРИН (катастарске парцеле бр. 2884, 2885 и 2887 у К.о. Сирег)</p>
<p>НОСИЛАЦ ПРОЈЕКТА</p> <p>ИЗРАДА</p> <p>ИЗУЧИЈАЧ</p> <p>ПРОЈЕКТОР</p> <p>ДАТУМ</p> <p>септ. 2021.</p>	<p>ОДGOVOPHO PИЦЕ</p> <p>ОПШТИНА ТЕМЕРИН</p> <p>ЕСО RECYCLING д.о.о</p> <p>Улог Сав. Булевар особина 127/III</p> <p>ПЛОШТА НАМЕНА ПОВРШИНА</p> <p>ФАЗА</p> <p>ПДР</p> <p>ЛИСТ БР.</p> <p>03</p>

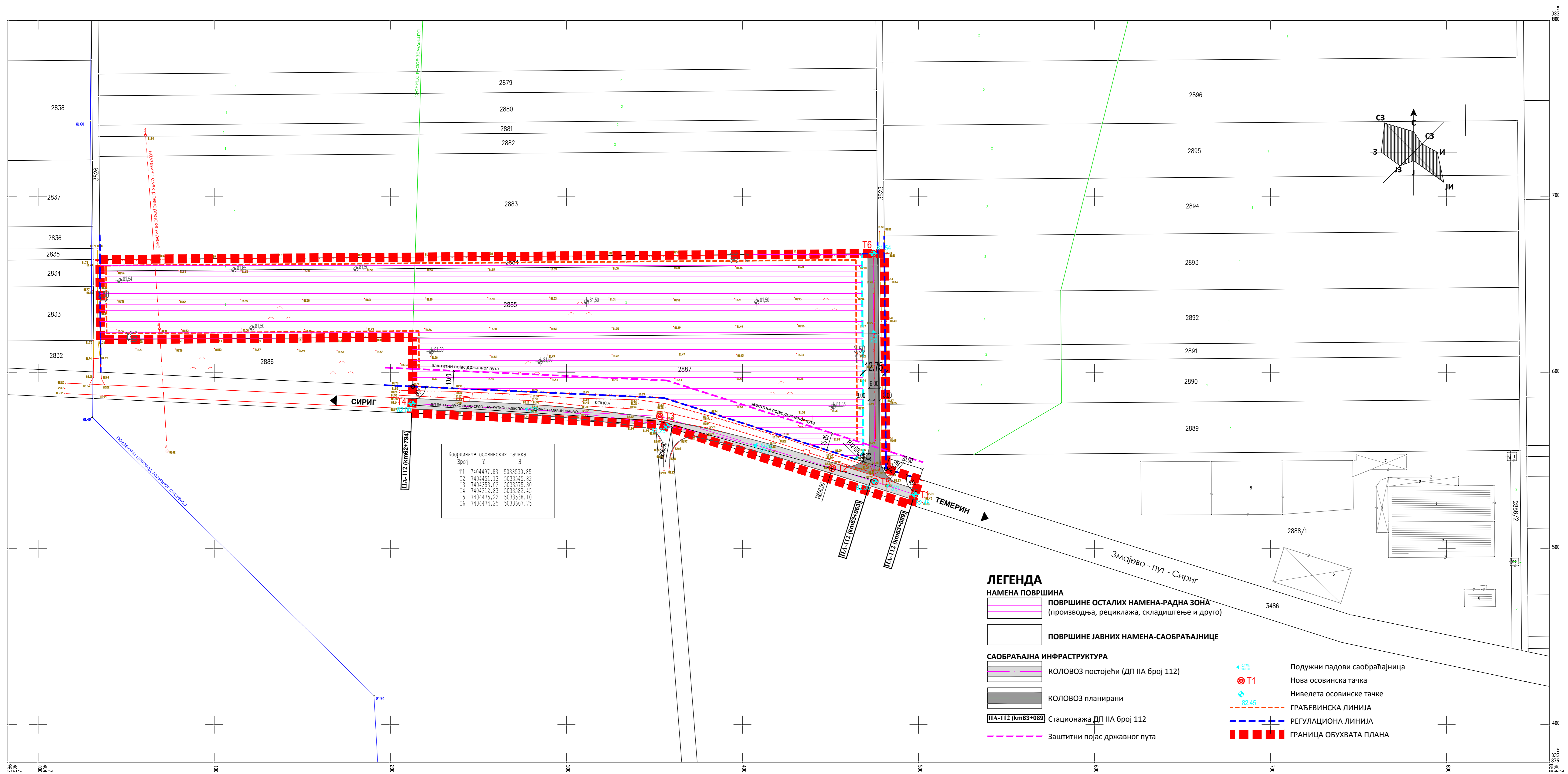


- ЛЕГЕНДА**
- ПОВРШИНЕ ОСТАЛИХ НАМЕНА-РАДНА ЗОНА (пољопривредно земљиште)
  - ПОВРШИНЕ ЈАВНИХ НАМЕНА-САОБРАЋАЈНИЦЕ
  - КОЛОВОЗ постојећи (ДП ИА број 112)
  - ПЛ-112 (кат.3+088) Стационарна ДП ИА број 112
  - РЕГУЛАЦИОНА ЛИНИЈА
  - ГРАНИЦА ОБУХВАТА ПЛАНА

организација: АГЕНЦИЈА ПРОГРАМ ГОРАНИ ПЕТРОВИЋ ПР Београд, Врњачке Стене 39 email: p.petrovic@pgrp.rs 063/995214	план: ПЛАН ДЕТАЛНЕ РЕГУЛАЦИЈЕ ЗА ДЕО РАДНЕ ЗОНЕ БРОЈ 5 У ОПШТИНИ ТЕМЕРИН (непољопривредне парцеле бр. 2884, 2885 и 2887 у к.о. Сириг)
	издавач: ОПШТИНА ТЕМЕРИН
организација израде: ЕСО-РЕСУРСИНС а.о.о. Нови Сад, Булевар ослобођења 127У/III	предмет: ПОДЕЛА НА ПОВРШИНЕ ЈАВНИХ И ОСТАЛИХ НАМЕНА
организација израде: Вања Петровић, дипл. инж. арх.	датум: септ. 2021.
датум: септ. 2021.	масштаб: 1:1000
врста: ПДР	лист бр: 04



организација: АГЕНЦИЈА ПРОГРАМ ГОРАН ПЕТРОВИЋ ПР Београд, Врњачке Степе 39 email: p.petrovic@pgrn.com 063/950214	план: ПЛАН ДЕТАЛНЕ РЕГУЛАЦИЈЕ ЗА ДЕО РАДНЕ ЗОНЕ БРОЈ 5 У ОПШТИНИ ТЕМЕРИН (непосредне парцеле бр. 2884, 2885 и 2887 у к.о. Сирег)
	извршила: ОПШТИНА ТЕМЕРИН
организација израде: ЕСО-РЕСУРСИНС а.о.о. Нови Сад, Булевар ослобођења 127/III	датум: септ. 2021.
одговорна установа: Вања Петровић, дипл. инж. арх.	предмет: 1:1000
	врста: ПДР
	лист бр: 05



- ЛЕГЕНДА**
- НАМЕНА ПОВРШИНА**
- ПОВРШИНЕ ОСТАЛИХ НАМЕНА-РАДНА ЗОНА (производња, рециклажа, складиштење и друго)
  - ПОВРШИНЕ ЈАВНИХ НАМЕНА-САОБРАЋАНИЦЕ
- САОБРАЋАЈНА ИНФРАСТРУКТУРА**
- КОЛОВОЗ ПОСТОЈЕЋИ (ДП ИА број 112)
  - КОЛОВОЗ ПЛАНИРАНИ
  - ИА-112 (км63+888) Станицажа ДП ИА број 112
  - Заштитни појас државног пута
- Подножни падови саобраћајница
  - Нова осовинска тачка
  - Нивелета осовинске тачке
  - ГРАБЕВИНСКА ЛИНИЈА
  - РЕГУЛАЦИОНА ЛИНИЈА
  - ГРАНИЦА ОБУХВАТА ПЛАНА

организација: АГЕНЦИЈА ПРОГРАМ ГОРАН ПЕТРОВИЋ ПР Београд, Врњачке Стене 39 email: p.petrovic@pgrn.com 063/995214	пројекат: ПЛАН ДЕТАЛНЕ РЕГУЛАЦИЈЕ ЗА ДЕО РАДНЕ ЗОНЕ БРОЈ 5 У ОПШТИНИ ТЕМЕРИН (непосредне парцеле бр. 2884, 2885 и 2887 у к.о. Сириг)
	издавачки изражај: ОПШТИНА ТЕМЕРИН
извршилац изражаја: ЕСО-РЕСУРСИНС а.о.о. Нови Сад, Булевар ослобођења 127УИИ	одговорно лице: ПЕЧИЧ ПОПОВИЋ
одговорни управник: Вања Петровић, дипл. инж. арх.	назив пројекта: СИНХРОН ПЛАН ИНФРАСТРУКТУРЕ
датум: септ. 2021.	датум: септ. 2021.
формат: 1:1000	формат: ПДР
лист бр. 06	